





















# Commune de GERARDMER

## Plan Local d'Urbanisme

### SERVITUDES

Date d'émission : 05/07/2021  
N.B. : Les servitudes sont reportées sur le présent plan à titre indicatif.  
Seuls les décrets et les arrêtés qui les instituent font foi.

#### Légende

-  A1 : Servitudes de protection des bois et forêts soumis au régime forestier
-  A5 : Servitudes relatives aux canalisations publiques d'eau et d'assainissement
-  AC1 : Servitude de protection des monuments historiques
-  AC1 : Servitude de protection des monuments historiques
-  AC2 : Servitudes de protection des sites et monuments naturels
-  AC4 : Servitudes de protection du patrimoine architectural, urbain et paysager (ZPPAUP ou AVAP)
-  AS1 : Servitudes attachées à la protection des eaux potables
-  © : ARS de Lorraine
-  Périmètres rapprochés
-  Périmètres éloignés
-  I1 : Servitudes relatives à la maîtrise de l'urbanisation autour des canalisations de transport gaz, hydrocarbures, produits chimiques
-  I3 : Canalisations de transport gaz, hydrocarbures et produits chimiques
-  I4A : Servitudes RTE : transport d'énergie électrique haute tension
-  I4B : Servitudes de distribution d'énergie électrique
-  I5 : Servitudes gaz - Canalisation de distribution
-  INT1 : Servitudes relatives aux cimetières
-  JS1 : Servitudes de protection des installations sportives
-  PM1 : Servitudes relatives aux plans de prévention des risques naturels prévisibles
-  PT3 : Servitudes attachées aux réseaux de télécommunications
-  T1 : Zone ferroviaire en bordure de laquelle s'appliquent les servitudes instituées au profit du domaine public ferroviaire

L'article A 126-1 du code de l'urbanisme relatif à la légende des servitudes d'utilité publique (SUP) a été modifié par l'arrêté du 22 octobre 2018.  
Les codes alphanumériques attribués à chaque SUP sont désormais fixés par la nomenclature nationale consultable sur le site [GeoInformations](http://GeoInformations).

Conception : DDT88 / SCTS / BDM - 05/07/2021  
Sources : ©IGNIF BDCARTO 3-1 2015© / ©ARS / DDT des Vosges  
X:\50\_Commune\88\DONNEES\_INTERNES\88196\_SUP\_carte-2.ggz

